KOORDINAČNÍ SITUAČNÍ VÝKRES 1:1000

D55, 5511 BZENEC PŘÍVOZ - ROHATEC

KM 35,700 - 40,200

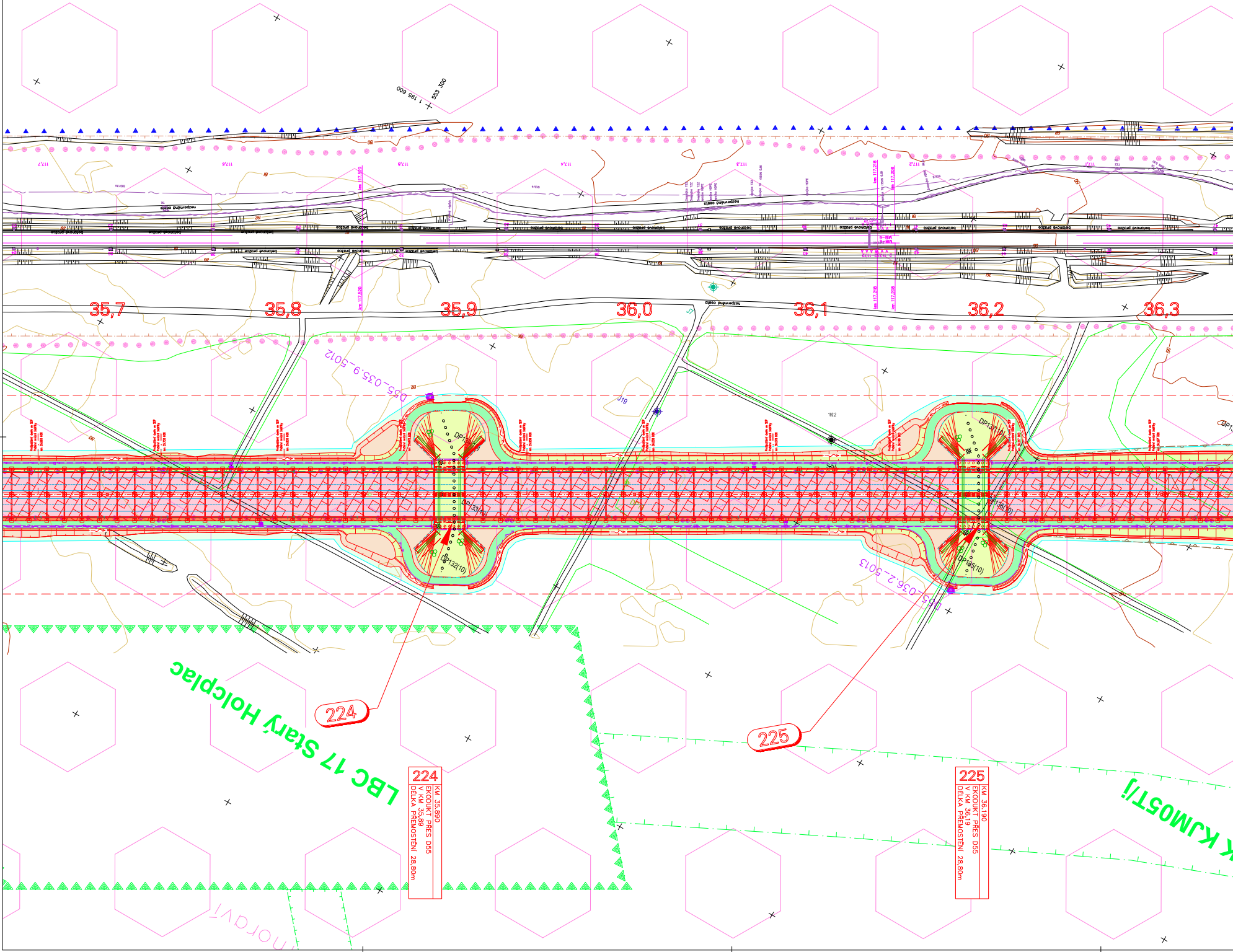
553 300
1 195 600
nezpevněná cesta
betonové pražce
35,7
35,8
35,9
36,0
36,1
36,2
36,3
D55_035.9_5012
D55_036.2_5013
DP132(10)
DP135(10)
LBC 17 Starý Holcplac
KJM05T/i
224
225
224
KM 35.890
EKODUKT PŘES D55
V KM 35,89
DÉLKA PŘEMOSTĚNÍ 28,80m
225
KM 36.190
EKODUKT PŘES D55
V KM 36,19
DÉLKA PŘEMOSTĚNÍ 28,80m

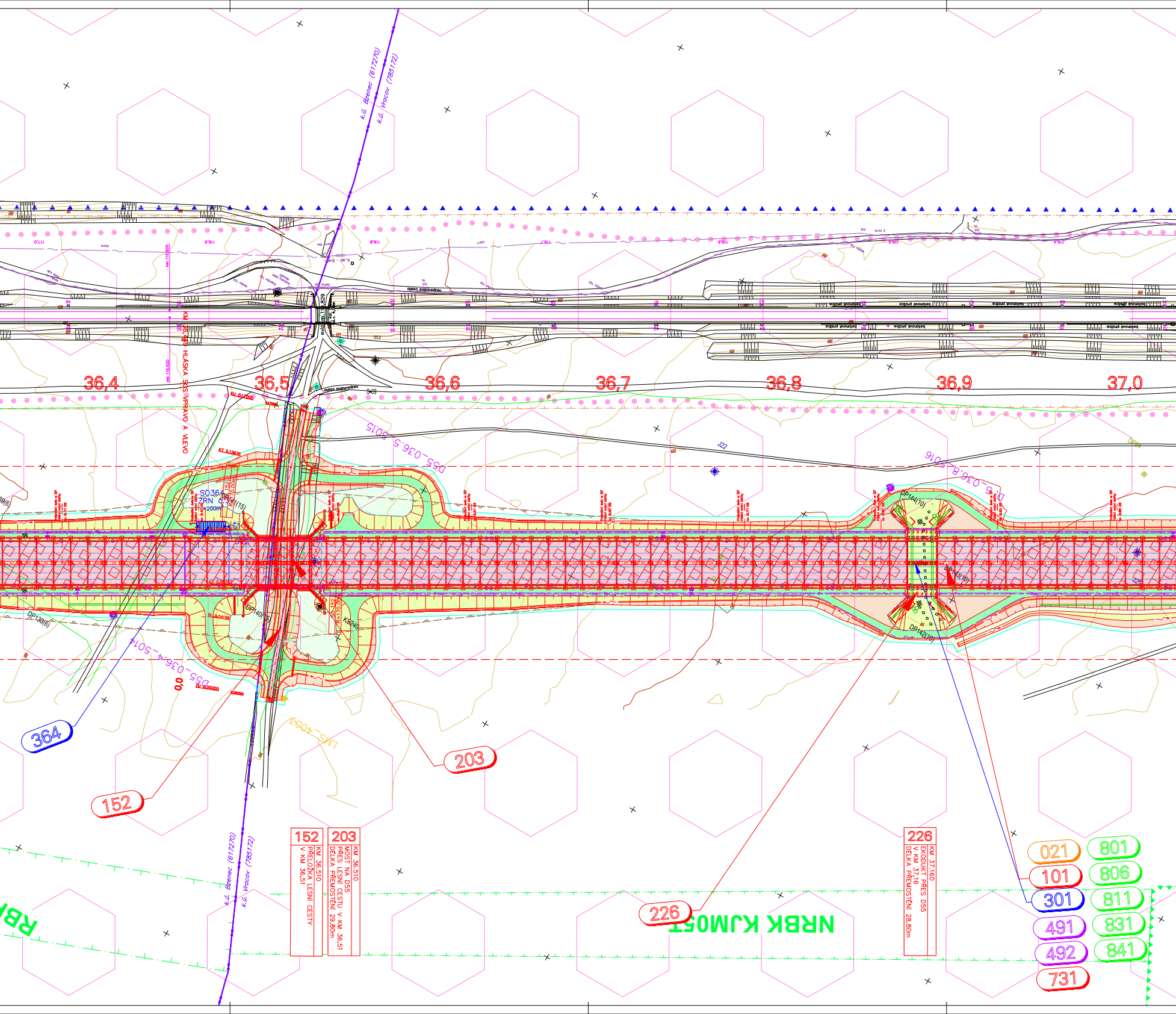
k.ú. Bzenec (617270)
k.ú. Vracov (785172)
km 116,920
KM 36,449 HLÁSKA SOS VPRAVO A VLEVO
36,4
36,5
36,6
36,7
36,8
36,9
37,0
D55_036,5_5015
D55_036,8_5016
D55_036,4_5014
SO364
7RN
200m
DP138(6)
DP140(5)
DP141(15)
DP144(10)
DP142(10)
UMS_4063
364
152
203
226
152
KM 36.510
PŘELOŽKA LESNÍ CESTY
V KM 36,51
203
KM 36.510
MOST NA D55
PŘES LESNÍ CESTU V KM 36,51
DÉLKA PŘEMOSTĚNÍ 29,80m
226
KM 37.160
EKODUKT PŘES D55
V KM 37,16
DÉLKA PŘEMOSTĚNÍ 28,80m
NRBK KJM05T
RBK
021
101
301
491
492
731
801
806
811
831
841

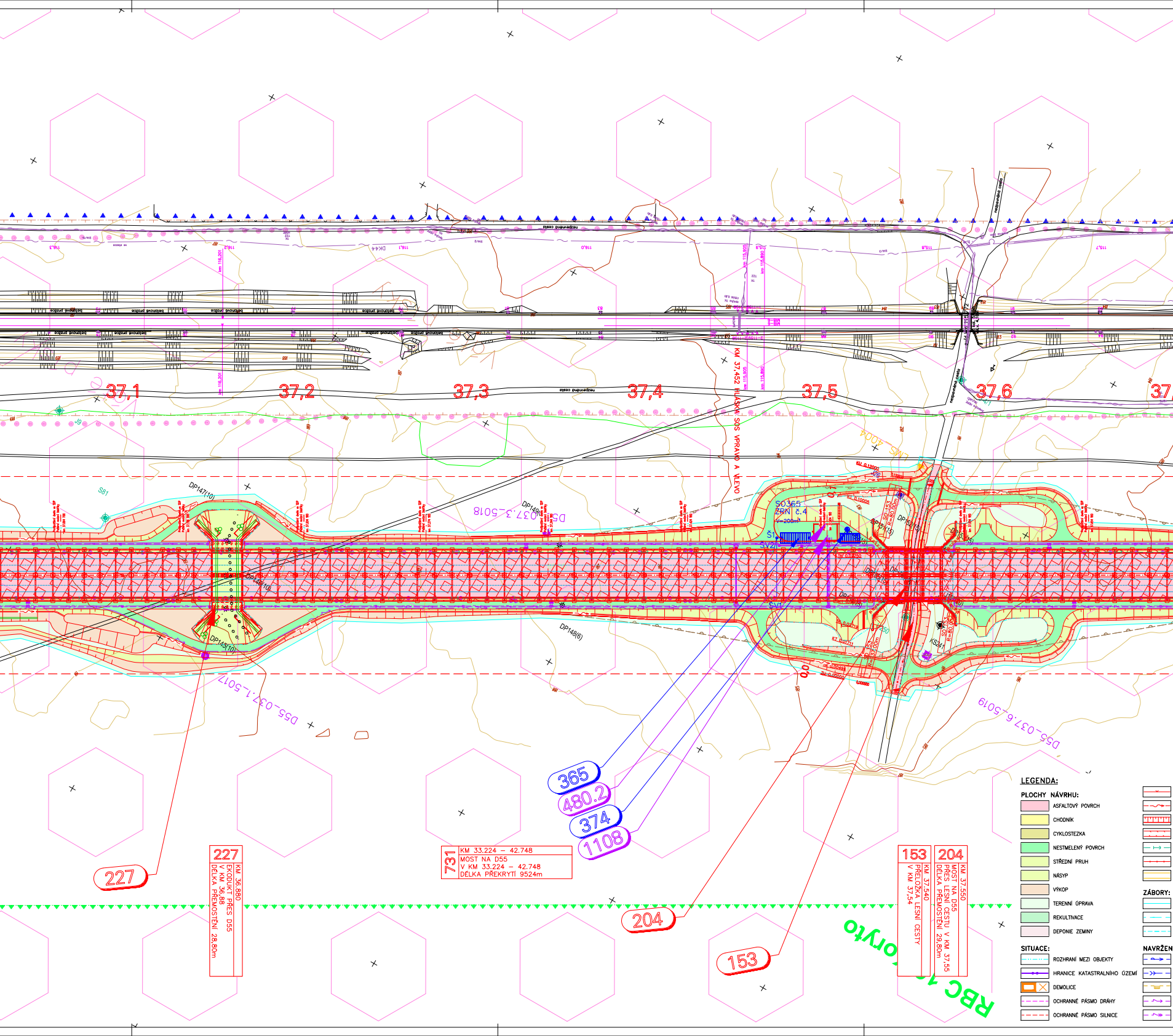
37,1
37,2
37,3
37,4
37,5
37,6
37,
KM 37,452 HLÁSKA SOS VPRAVO A VLEVO
nezpevněná cesta
betonové pražce
SO365
ZRN č.4
V=200m³
Š1
ŠV2
ŠV1
SO 153
R=80,00m
DP147(10)
DP149(10)
DP145(10)
DP148(6)
DP151(15)
DP152(15)
LMS_4004
D55_037.1_5017
D55_037.3_5018
D55_037.6_5019
KM 0,12000
KM 0,10005
365
480.2
374
1108
227
204
153
RBC 10 Kořenov
LEGENDA:
PLOCHY NÁVRHU:
ASFALTOVÝ POVRCH
CHODNÍK
CYKLOSTEZKA
NESTMELENÝ POVRCH
STŘEDNÍ PRUH
NÁSYP
VÝKOP
TERENNÍ ÚPRAVA
REKULTIVACE
DEPONIE ZEMINY
SITUACE:
ROZHRANÍ MEZI OBJEKTY
HRANICE KATASTRALNÍHO ÚZEMÍ
DEMOLICE
OCHRANNÉ PÁSMO DRÁHY
OCHRANNÉ PÁSMO SILNICE
ZÁBORY:
NAVRŽEN

227
KM 36.880
EKODUKT PŘES D55
V KM 36,88
DÉLKA PŘEMOSTĚNÍ 28,80m

731
KM 33.224 – 42.748
MOST NA D55
V KM 33.224 – 42.748
DÉLKA PŘEKRYTÍ 9524m

153
KM 37.540
PŘELOŽKA LESNÍ CESTY
V KM 37,54

204
KM 37.550
MOST NA D55
PŘES LESNÍ CESTU V KM 37,55
DÉLKA PŘEMOSTĚNÍ 29,80m

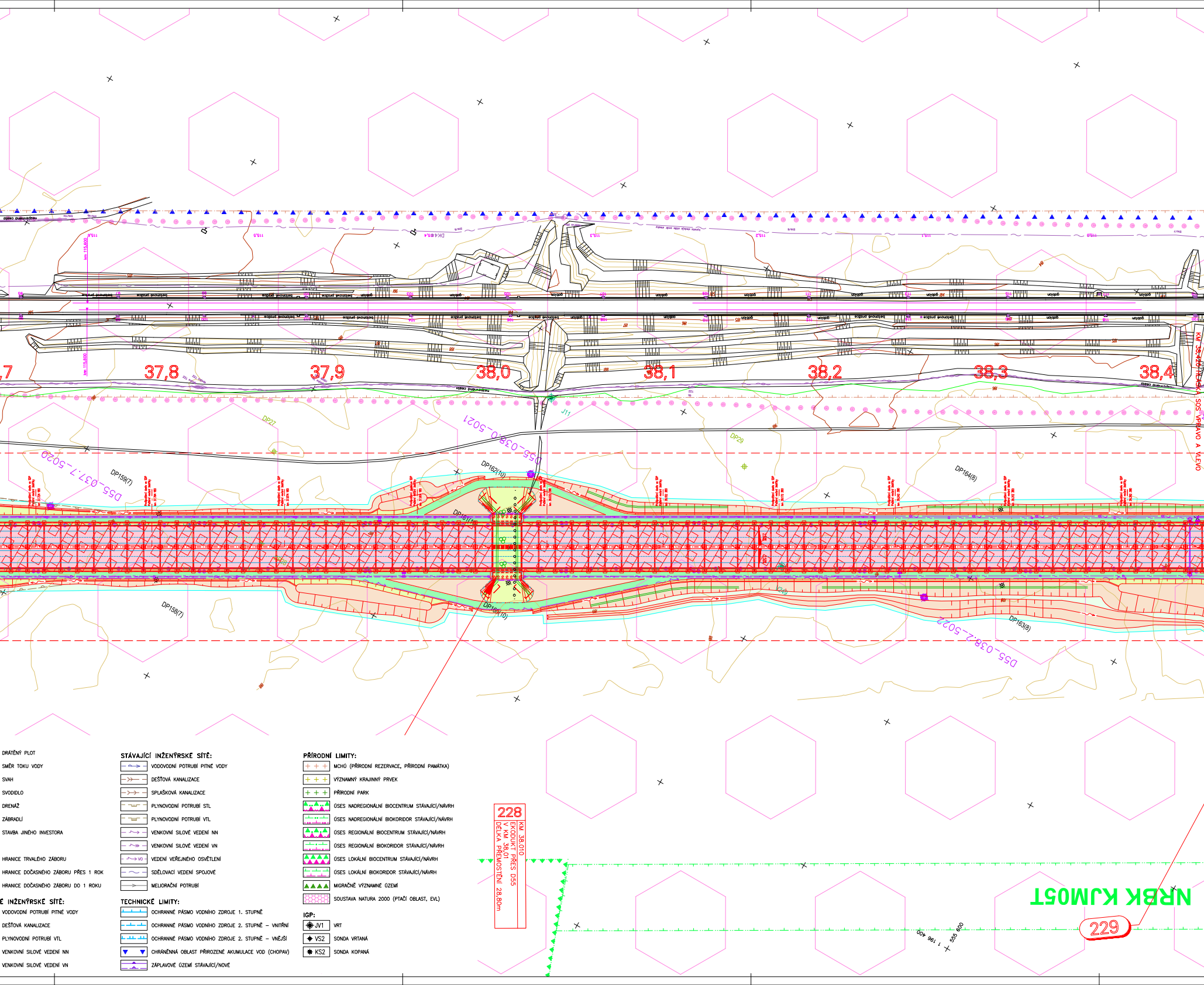
37,8
37,9
38,0
38,1
38,2
38,3
38,4
DP159(7)
DP162(10)
DP164(8)
DP158(7)
DP161(10)
DP163(8)
DP27
DP29
J11
D55-037,7-5020
D55-038,0-5021
D55-038,2-5022
KM 38,420 (TRASA) SOS VPRAVO A VLEVO
228
KM 38.010
EKODUKT PŘES D55
V KM 38,01
DÉLKA PŘEMOSTĚNÍ 28,80m
NRBK KJM05T
229
1 196 400
555 600

DRÁTĚNÝ PLOT
SMĚR TOKU VODY
SVAH
SVODIDLO
DRENÁŽ
ZÁBRADLÍ
STAVBA JINÉHO INVESTORA

HRANICE TRVALÉHO ZÁBORU
HRANICE DOČASNÉHO ZÁBORU PŘES 1 ROK
HRANICE DOČASNÉHO ZÁBORU DO 1 ROKU

É INŽENÝRSKÉ SÍTĚ:

VODOVODNÍ POTRUBÍ PITNÉ VODY
DEŠŤOVÁ KANALIZACE
PLYNOVODNÍ POTRUBÍ VTL
VENKOVNÍ SILOVÉ VEDENÍ NN
VENKOVNÍ SILOVÉ VEDENÍ VN

STÁVAJÍCÍ INŽENÝRSKÉ SÍTĚ:

VODOVODNÍ POTRUBÍ PITNÉ VODY
DEŠŤOVÁ KANALIZACE
SPLAŠKOVÁ KANALIZACE
PLYNOVODNÍ POTRUBÍ STL
PLYNOVODNÍ POTRUBÍ VTL
VENKOVNÍ SILOVÉ VEDENÍ NN
VENKOVNÍ SILOVÉ VEDENÍ VN
VO VEDENÍ VEŘEJNÉHO OSVĚTLENÍ
SDĚLOVACÍ VEDENÍ SPOJOVÉ
MELIORAČNÍ POTRUBÍ

TECHNICKÉ LIMITY:

OCHRANNÉ PÁSMO VODNÍHO ZDROJE 1. STUPNĚ
OCHRANNÉ PÁSMO VODNÍHO ZDROJE 2. STUPNĚ – VNITŘNÍ
OCHRANNÉ PÁSMO VODNÍHO ZDROJE 2. STUPNĚ – VNĚJŠÍ
CHRÁNĚNNÁ OBLAST PŘIROZENÉ AKUMULACE VOD (CHOPAV)
ZÁPLAVOVÉ ÚZEMÍ STÁVAJÍCÍ/NOVÉ

PŘÍRODNÍ LIMITY:

MCHÚ (PŘÍRODNÍ REZERVACE, PŘÍRODNÍ PAMÁTKA)
VÝZNAMNÝ KRAJINNÝ PRVEK
PŘÍRODNÍ PARK
ÚSES NADREGIONÁLNÍ BIOCENTRUM STÁVAJÍCÍ/NÁVRH
ÚSES NADREGIONÁLNÍ BIOKORIDOR STÁVAJÍCÍ/NÁVRH
ÚSES REGIONÁLNÍ BIOCENTRUM STÁVAJÍCÍ/NÁVRH
ÚSES REGIONÁLNÍ BIOKORIDOR STÁVAJÍCÍ/NÁVRH
ÚSES LOKÁLNÍ BIOCENTRUM STÁVAJÍCÍ/NÁVRH
ÚSES LOKÁLNÍ BIOKORIDOR STÁVAJÍCÍ/NÁVRH
MIGRAČNĚ VÝZNAMNÉ ÚZEMÍ
SOUSTAVA NATURA 2000 (PTAČÍ OBLAST, EVL)

IGP:

JV1 VRT
VS2 SONDA VRTANÁ
KS2 SONDA KOPANÁ

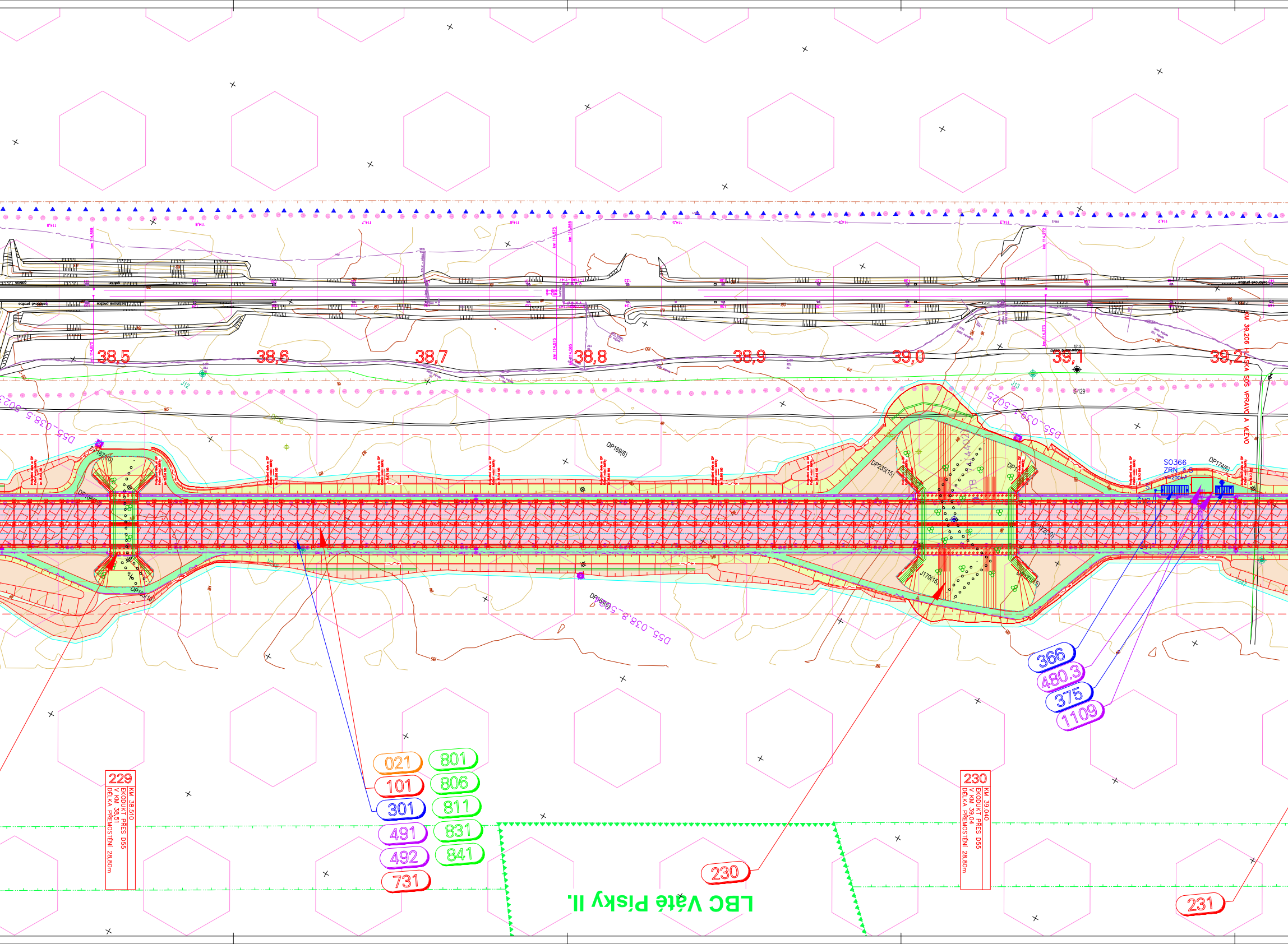
38,5
38,6
38,7
38,8
38,9
39,0
39,1
39,2
KM 39,206 HLÍSKA SOS VPRAVO A VLEVO
J12
J13
D55_038.5_5025
D55_039_5025
D55_038.8_5025
DP167(10)
DP168(10)
DP169(6)
DP235(15)
J170(15)
DP174(6)
SO366
ZRN č.5
V=200m³
229
KM 38.510
EKODUKT PŘES D55
V KM 38,51
DÉLKA PŘEMOSTĚNÍ 28,80m
230
KM 39.040
EKODUKT PŘES D55
V KM 39,04
DÉLKA PŘEMOSTĚNÍ 28,80m
021
101
301
491
492
731
801
806
811
831
841
230
231
366
480.3
375
1109
LBC Váté Písky II.

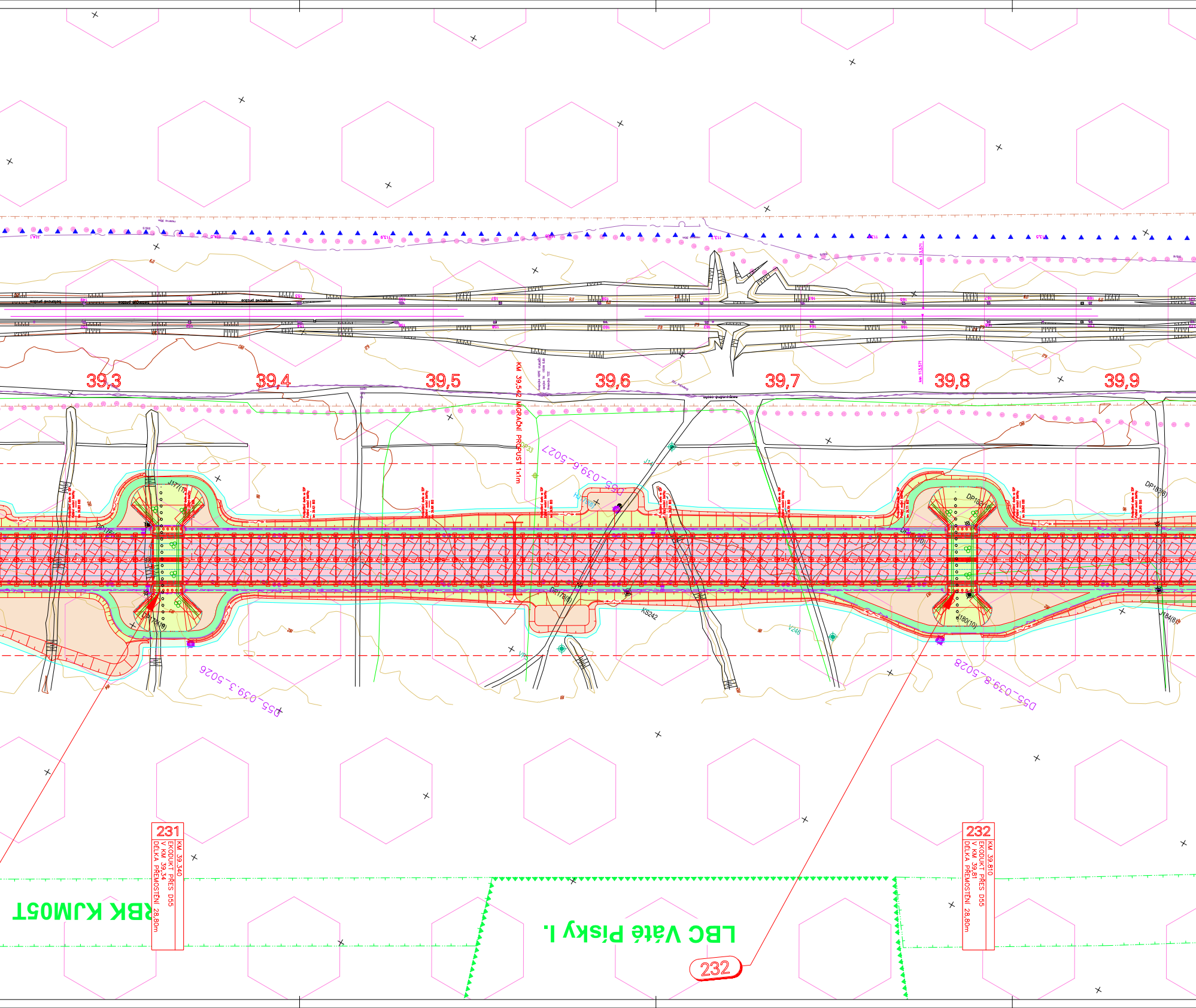
39,3
39,4
39,5
39,6
39,7
39,8
39,9
KM 39,542 MIGRAČNÍ PROPUST 1x1m
D55_039.3_5026
D55_039.6_5027
D55_039.8_5028
DP33
KS242
V248
231
KM 39.340
EKODUKT PŘES D55
V KM 39,34
DÉLKA PŘEMOSTĚNÍ 28,80m
232
KM 39.810
EKODUKT PŘES D55
V KM 39,81
DÉLKA PŘEMOSTĚNÍ 28,80m
RBK KJM05T
LBC Váté Písky I.
232

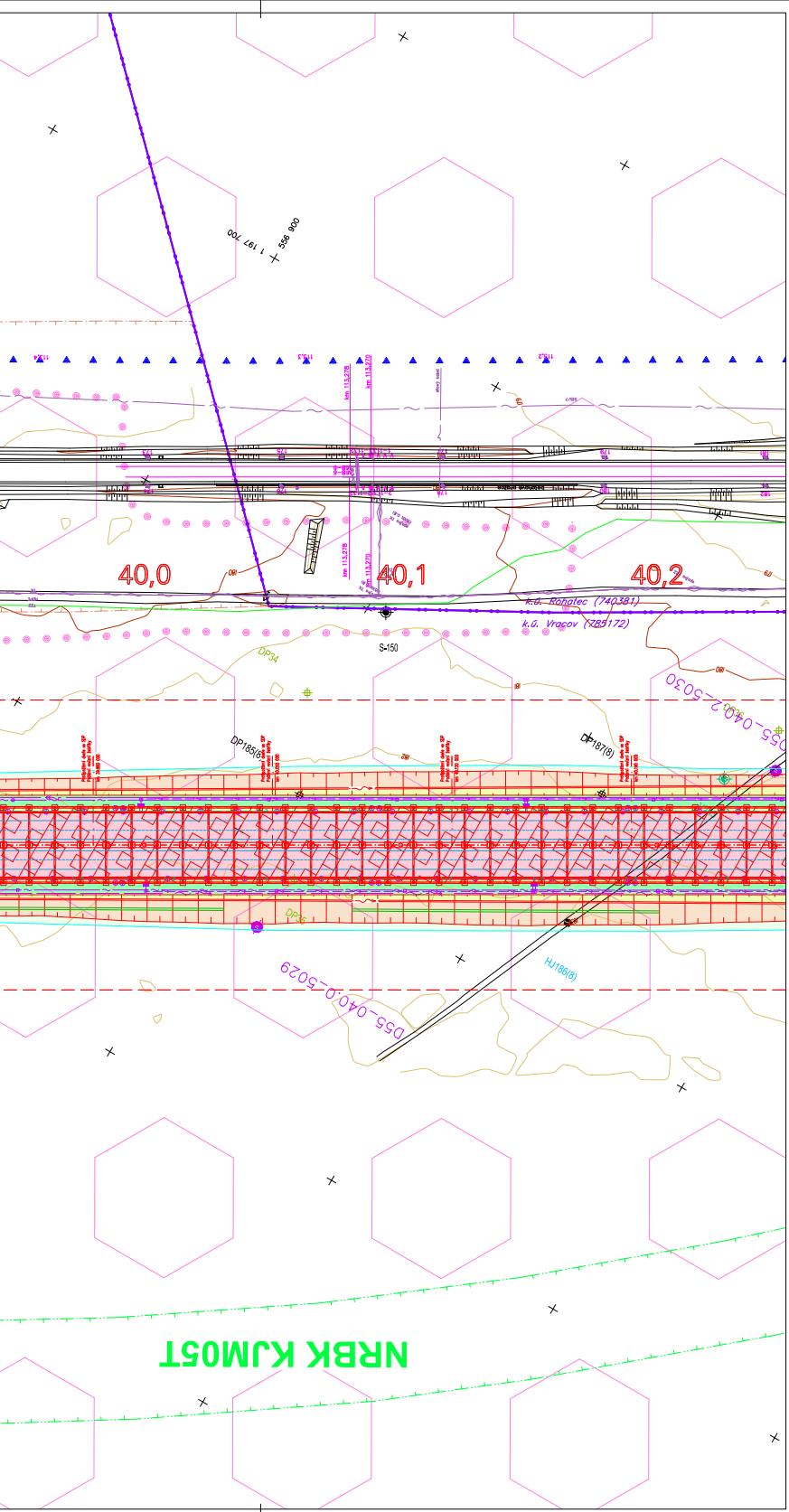
1 197 700
556 900
40,0
40,1
40,2
k.ú. Rohatec (740381)
k.ú. Vracov (785172)
S-150
DP34
DP185(8)
DP187(8)
DP35
HJ186(8)
D55-040-2-5030
D55-040-0-5029
NRBK KJM05T

SEZNAM OBJEKTŮ A PROVOZNÍCH SOUBORŮ

Objekty řady 000 - Objekty přípravy staveniště

SO 001	Demolice drobných objektů
SO 002	Demolice rodinného domu č. p. 951 v km 40,57 D55 vlevo
SO 003	Demolice rodinného domu č. p. 1023 v km 40,57 D55 vpravo
SO 021	Příprava území

Objekty řady 100 - Objekty pozemních komunikací

SO 101	Dálnice D55 v km 33,000 - 43,500
SO 102	Přeložka silnice I/55 v km 43,12 D55
SO 107	Nástupní plocha IZS u jižního portálu překrytí
SO 111	MÚK Bzenec Přívoz v km 33,25 D55
SO 112	MÚK Rohatec v km 43,12 D55
SO 122	Úprava silnice III/4258 v km 41,84 D55
SO 123	Přeložka silnice III/4258 v km 43,12 D55
SO 125	Přeložka místní komunikace v Soboňkách v km 40,63 D55
SO 141	Příjezd k nástupní ploše IZS z MÚK Rohatec
SO 151	Přeložka lesní cesty v km 34,00 D55
SO 152	Přeložka lesní cesty v km 36,51 D55
SO 153	Přeložka lesní cesty v km 37,55 D55
SO 154	Přeložka lesní cesty v km 40,50 D55
SO 155	Přeložka lesní cesty v km 40,63 D55
SO 156	Přeložka lesní cesty v km 41,50 D55
SO 157	Přeložka lesní cesty v km 42,00 D55
SO 158	Přeložka lesní cesty v km 42,90 D55
SO 159	Přeložka lesní cesty v km 43,20 D55
SO 161	Sjezdy na pozemky
SO 171	Provizorní komunikace v km 41,90 D55
SO 172	Provizorní propojení D55 a I/55 v KÚ
SO 173	Provizorní komunikace v km 43,40 D55
SO 181	Přechodné dopravní značení na dálnici
SO 182	Přechodné dopravní značení na ostatních komunikacích
SO 190.1	Dopravní značení ve správě ŘSD - svislé a vodorovné dopravní značení
SO 190,2	Dopravní značení ve správě ŘSD - portály pro dopravní značení
SO 190,3	Dopravní značení ve správě ŘSD - proměnné dopravní značení
SO 193	Dopravní značení na komunikacích jiných správců

Objekty řady 200 - Mostní objekty a zdi

SO 201	Most na D55 přes silnici II/426 v km 33,27
SO 202	Most na D55 přes lesní cestu v km 34,00
SO 203	Most na D55 přes lesní cestu v km 36,51
SO 204	Most na D55 přes lesní cestu v km 37,55
SO 205	Most na D55 přes Ratiškovický potok a MK v km 40,64
SO 206	Most na D55 přes potok Járek v km 42,77
SO 221	Ekodukt přes D55 v km 34,79
SO 222	Ekodukt přes D55 v km 35,16
SO 223	Ekodukt přes D55 v km 35,55
SO 224	Ekodukt přes D55 v km 35,89
SO 225	Ekodukt přes D55 v km 36,19
SO 226	Ekodukt přes D55 v km 36,88
SO 227	Ekodukt přes D55 v km 37,16
SO 228	Ekodukt přes D55 v km 38,01
SO 229	Ekodukt přes D55 v km 38,51
SO 230	Ekodukt přes D55 v km 39,04
SO 231	Ekodukt přes D55 v km 39,34
SO 232	Ekodukt přes D55 v km 39,81
SO 233	Most na železniční vlečce a III/4258 přes D55 v km 41,82
SO 234	Most na I/55 přes D55 v km 43,12

Objekty řady 300 - Vodohospodářské objekty

SO 301	Odvodnění D55 v km 33,000 - 43,500
SO 321	Přeložka obtoku a přelivu rybníka Soboňky
SO 322	Přeložka koryta Ratiškovického potoka v km 40,64 D55
SO 323	Úprava koryta potoka Járek v km 42,76 D55
SO 343	Přeložka přípojky vodovodu v km 40,51 D55
SO 344	Přeložky vodovodních přípojek
SO 361	Retenční nádrž a DUN s ORL v km 42,85 D55
SO 362	Záchytná retenční nádrž a příslušenství v km 33,06 D55
SO 363	Záchytná retenční nádrž a příslušenství v km 35,30 D55
SO 364	Záchytná retenční nádrž a příslušenství v km 36,48 D55
SO 365	Záchytná retenční nádrž a příslušenství v km 37,48 D55
SO 366	Záchytná retenční nádrž a příslušenství v km 39,16 D55
SO 367	Záchytná retenční nádrž a příslušenství v km 40,56 D55
SO 368	Záchytná retenční nádrž a příslušenství v km 40,80 D55
SO 373	Požární nádrž km 35,31 D55
SO 374	Požární nádrž km 37,50 D55
SO 375	Požární nádrž km 39,18 D55
SO 376	Požární nádrž km 40,58 D55
SO 377	Požární nádrž km 42,89 D55

Objekty řady 400 - Elektro a sdělovací objekty

SO 401	Přeložka vedení ZVN 400kV v km 40,73 D55
SO 411	Přípojka vedení VN 22kV v MÚK Rohatec
SO 431	Přeložka vedení NN v km 40,53 D55
SO 432	Přeložka vedení NN v km 42,43 D55
SO 441	Přeložka veřejného osvětlení v km 40,58 D55
SO 461	Přeložka sdělovacího vedení v km 40,58 D55
SO 462	Přeložka sdělovacího vedení v km 41,83 D55
SO 463	Přeložka sdělovacího vedení v km 43,25 D55
SO 471	Přeložka místního rozhlasu v km 40,58 D55
SO 480.1	Technologický objekt v km 35,31 D55
SO 480,2	Technologický objekt v km 37,50 D55
SO 480,3	Technologický objekt v km 39,18 D55
SO 480,4	Technologický objekt v km 40,58 D55
SO 480.5	Provozně-technologický objekt v km 42,89 D55
SO 485	Přeložka anodového uzemnění SKAO v místě revitalizace Syrovinky
SO 491,1	Kabelové vedení
SO 491,2	Šachty a prostupy
SO 491,3	Trubky pro optické kabely
SO 491.4	Optické kabely ŘSD
SO 492.1	Hlásky SOS
SO 492.2	Meteostanice
SO 492,3	Automatické sčítače dopravy
SO 492,4	Kamerový dohled
SO 492.5	Dálniční informační systém

Objekty řady 500 - Objekty trubních vedení

SO 511	Přeložka VTL plynovodu DN 100 v km 33,55 D55
SO 512	Přeložka VTL plynovodu DN 300 v km 43,48 D55

Objekty řady 660 - Objekty drah

SO 661	Přeložka železniční vlečky v km 41,81 D55

Objekty řady 700 - Objekty pozemních staveb

SO 731	Překrytí na D55 v km 32,85 - 42,85
SO 751	Úpravy oplocení dotčených nemovitostí
SO 771	Zábrany proti střetu ptáků s projíždějícími vozidly

Objekty řady 800 - Objekty úpravy území

SO 801	Vegetační úpravy
SO 806	Náhradní výsadby
SO 811	Příprava území, kácení a odhumusování
SO 831	Rekultivace opuštěných komunikací
SO 841	Rekultivace ploch dočasného záboru
SO 861	Oplocení dálnice
SO 874	Kompenzační opatření - revitalizace vodoteče Syrovinka

Provozní soubory

PS 1101	Osvětlení nástupních ploch
PS 1102	Větrání a klimatizace v PTO
PS 1103	Nouzové osvětlení
PS 1104	Řídicí systém překrytí
PS 1105	Elektronická požární signalizace (EPS)
PS 1106	Poplachový zabezpečovací a tísňový systém (PZTS)
PS 1107	Trafostanice 22/0,4 kV v km 35,31 D55 (TO 1)
PS 1108	Trafostanice 22/0,4 kV v km 37,50 D55 (TO 2)
PS 1109	Trafostanice 22/0,4 kV v km 39,18 D55 (TO 3)
PS 1110	Trafostanice 22/0,4 kV v km 40,58 D55 (TO 4)
PS 1111	Trafostanice 22/0,4 kV v km 42,89 D55 (PTO 5)
PS 1112	Napájení překrytí - NN
PS 1113	Zálohované napájení překrytí NN
PS 1114	Ochrana proti bludným proudům
PS 1116	Otvírání světlíků
PS 1118	Rádiové spojení

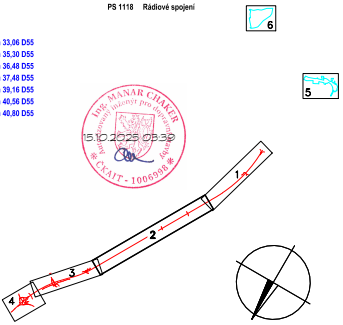

Ing. MANAR CHAKER
ČKAIT - 1006998
15.10.2025 05:39

C.3

DUSP

NÁZEV AKCE:

D55, 5511 BZENEC PŘÍVOZ - ROHATEC

OBJEDNATEL:

ŘEDITELSTVÍ SILNIC A DÁLNIC s. p.
Čerčanská 2023/12, 140 00 PRAHA 4
stavbu zajišťuje SPRÁVA ZLÍN
Fügnerovo nábřeží 5476, 760 01 ZLÍN

ZHOTOVITEL:

SPOLEČNOST HBH/LINK/GEOtest/SAGASTA
Vedoucí společník: HBH Projekt spol. s r.o., Kabátníkova 5, 602 00 Brno
Hlavní inženýr projektu: Ing. Manar Chaker
Číslo zakázky: 2023/0100

SOUŘADNICOVÝ SYSTÉM: S-JTSK VÝŠKOVÝ SYSTÉM: B.p.v.

VEDOUCÍ PROJEKTANT	ING. CHAKER	
ZODPOVĚDNÝ PROJEKTANT	ING. CHAKER	
VYPRACOVAL	ING. CHAKER	
KONTROLOVAL	ING. BOHÁČ	
KRAJ: JIHOMORAVSKÝ	K.Ú.: BZENEC, VRACOV	

www.hbh.cz

DATUM	07/2025
FORMÁT	46 A4
MĚŘÍTKO	1: 1000
ÚČEL	DUSP
ČÍS. ZAKÁZKY	2023/0100
ARCHIVNÍ ČÍS.	

NÁZEV OBJEKTU

SITUAČNÍ VÝKRESY

NÁZEV VÝKRESU

KOORDINAČNÍ SITUAČNÍ VÝKRES km 35,700-40,200

ČÍS. SOUPRAVY	ČÍS. VÝKRESU
	3.2